

Stargard dnia 08.11.2021r.

**DECYZJA nr ZDP.TD.4170.452.2021.BM**

Na podstawie art. 29 ust. 1 ustawy z dnia 21 marca 1985 r. o drogach publicznych (Dz. U. z 2021r. poz. 1376 ze zm.), art. 104 Kodeksu postępowania administracyjnego (Dz. U. z 2021r. poz. 735 j.t.) oraz uchwały Zarządu Powiatu w Stargardzie Szczecińskim numer 1379//21 z dnia 04 lutego 2021 roku w sprawie upoważnienia Dyrektora Zarządu Dróg Powiatowych w Stargardzie Szczecińskim do wydawania decyzji administracyjnych, po rozpatrzeniu wniosku złożonego przez:

Panią Magdalena Karluk pełnomocnika Gminy Chociwel ul.. Armii Krajowej 52 , 73-120 Chociwel w sprawie:

„Przebudowy zjazdu publicznego z drogi powiatowej 1740Z działka nr 381 na działkę numer 395 obręb 1 m. Chociwel”.

**§ 1**  
**zezwała się**

Gminie Chociwel, ul. Armii Krajowej 52, 73-120 Chociwel na:

1. Przebudowę zjazdu publicznego z drogi powiatowej 1740Z działka nr 381 na działkę numer 395 obręb 1 m. Chociwel. Szczegóły przebudowy zjazdu publicznego z drogi powiatowej 1740Z działka nr 381 na dz nr 395 ob. 1 m. Chociwel zostały przedstawione na załączniku mapowym nr 1 pt. „Plan zagospodarowania terenu”, nr 2 pt. „Profil podłużny” i nr 3 pt. „Przekrój konsytrukcyjny”. Załączniki mapowe nr 1 pt. „Plan zagospodarowania terenu”, nr 2 pt. „Profil podłużny” i nr 3 pt. „Przekrój konsytrukcyjny” – zostały podpisane i opieczetowane.

2. Parametry geometryczne oraz techniczne zjazdu jak dla zjazdu publicznego zgodne z wytycznymi zawartymi w Rozporządzeniu Ministra Transportu i Gospodarki Morskiej w sprawie warunków technicznych jakim powinny odpowiadać drogi publiczne i ich usytuowanie (Dz. U. 2016 poz. 124 j.t. § 78 w związku z § 113 ust. 7 oraz § 170 ust.1):

- 1) szerokość całkowita, mierzona prostopadle do osi zjazdu, nie mniejsza niż 5,00 m, w tym:
  - a) szerokość jezdni, bez uwzględnienia wyokrągłeń, o których mowa w pkt 2 – nie mniejsza niż 3,50 m i nie większa niż szerokość jezdni na drodze, mierzona prostopadle do osi jezdni w miejscu jej przecięcia z osią zjazdu,
  - b) szerokość obustronnych poboczy – nie mniejsza niż 0,75 m każde;
- 2) przecięcie krawędzi jezdni zjazdu i drogi wyokrąglone łukiem kołowym o promieniu nie mniejszym niż 5,00 m, wyłącznie dla projektowanych relacji skrętnych;
- 3) pochylenie podłużne zjazdu dostosowane do ukształtowania elementów drogi, które ten zjazd przecina, jednak nie większe niż 5,0%;
- 4) nawierzchnia:
  - a) jezdni – twarda ulepszona,
  - b) poboczy – co najmniej gruntowa ulepszona;
3. Niniejsza decyzja stanowi podstawę do dysponowania pasem drogowym drogi powiatowej 1740Z dz. nr 381 obręb 1 m. Chociwel na cele budowlane w myśl ustawy "Prawo Budowlane" w zakresie niezbędnym do realizacji zadania p.t. „Budowa zjazdu publicznego”. Prawo do dysponowania nieruchomością na cele budowlane wygasa z chwilą realizacji przedmiotowego zadania.

**§ 2**

Zezwolenie na przebudowę zjazdu publicznego z drogi powiatowej 1740Z działka nr 381 na działkę numer 395 obręb 1 m. Chociwel zostało udzielone pod warunkiem:



1. Wykopy należy zasypywać warstwami o grubości do 20 cm z jednoczesnym zagęszczeniem gruntu zasypowego. Należy uzyskać stopień zagęszczenia gruntu zasypowego i podbudowy zgodnie z PN- S - 02205 " Drogi samochodowe. Roboty ziemne".
2. Przed rozpoczęciem robót należy opracować i uzgodnić projekt tymczasowej organizacji ruchu i sposobu zabezpieczenia terenu robót.
3. Istniejący w pasie drogi powiatowej w miejscu przebudowywanego zjazdu publicznego punkt geodezyjny nr 5.201.23-1379 należy odtworzyć do poziomu nawierzchni przez upoważnione wykonawstwo geodezyjne. Prace w pobliżu punktu należy wykonywać ręcznie

### § 3

#### Uzasadnienie

Wnioskodawca złożył wniosek o zezwolenie na przebudowę zjazdu publicznego z drogi powiatowej 1740Z 1740Z działka nr 381 na działkę numer 395 obręb 1 m. Chociwel, która to lokalizacja została uzgodniona pozytywnie. Zgodnie z art. 126 w zw. z art. 107 § 4 Kodeksu Postępowania Administracyjnego odstępuje się od uzasadnienia decyzji, albowiem uwzględnia ona w całości żądanie stron

### § 4

#### Pouczenie

1. Na podstawie art. 40 ustawy o drogach publicznych, Inwestor przed rozpoczęciem prac ziemnych wykonywanych w pasie drogowym winien uzyskać zezwolenie na zajęcie pasa drogowego oraz załączyć zatwierdzony projekt czasowej organizacji ruchu i sposobu zabezpieczenia robót.
2. Decyzja na lokalizację zjazdu wygasa jeżeli w ciągu 3 lat od jej wydania, zjazd nie zostanie wybudowany.
3. Inwestor przed rozpoczęciem robót budowlanych dokona czynności wymaganych przepisami ustawy z dnia 7 lipca 1994r. - Prawo budowlane.
4. Przed przystąpieniem do robót należy wystąpić do Zarządu Dróg Powiatowych w Stargardzie o uzyskanie zezwolenia zarządcy drogi na prowadzenie robót w pasie drogowym.
5. Z uwagi na konieczność wprowadzenia zmian dotyczących organizacji ruchu, wymaganym jest opracowanie i zatwierdzenie projektu stałej organizacji ruchu w obrębie budowanych zjazdów, zgodnie z § 11 rozporządzenia Ministra Infrastruktury z dnia 23 września 2003r. w sprawie szczegółowych warunków zarządzania ruchem na drogach oraz wykonywania nad tym zarządzaniem. Projekt winien stanowić integralną część projektu zjazdów zgodnie z art. 29 ustawy z dnia 21 marca 1985r o drogach publicznych.
6. Zgodnie z art. 127a § 1 i 2 kpa strona w trakcie biegu terminu do wniesienia odwołania może zrzec się prawa do wniesienia odwołania wobec organu administracji publicznej, który wydał decyzję. Z dniem doręczenia organowi administracji publicznej oświadczenia o zrzeczeniu się prawa do wniesienia odwołania, decyzja staje się ostateczna.
7. Projekt budowlany/techniczny zjazdu został uzgodniony z zarządcą drogi.
8. Od niniejszej decyzji służy stronie odwołanie do Samorządowego Kolegium Odwoławczego w Szczecinie za moim pośrednictwem w terminie 14 dni od dnia jej otrzymania.

Wnioskodawca jest zwolniony z uiszczenia opłaty skarbowej za wydanie przedmiotowej decyzji administracyjnej na podstawie art. 7 ust.3 ustawy z dnia 16 listopada 2006 r. o opłacie skarbowej (Dz.U.2018r. poz. 1044 j.t.).

**Z up. Zarządu Powiatu**

  
Dyrektor Zarządu Powiatu  
Zbigniew Sowa

Otrzymują:

1. Pełnomocnik - Magdalena Karluk ul. Wojska Polskiego 59c/141, 72-200 Nowogard.
2. A/a.

Załącznik:

1. Załącznik mapowy nr 1 pt. „Plan zagospodarowania terenu” - podpisany i opieczętowany.

PROTOKÓŁ OGŁĘDZIN W TERENIE

POD KĄTEM LOKALIZACJI ZJAZDU INDYWIDUALNEGO/PUBLICZNEGO

W PASIE DROGOWYM DROGI POWIATOWEJ ..... 174025 .....

1. Nr działki drogowej ..... 281 .....

2. Nr działki budowlanej ..... 355 .....

3. Opis działki drogowej:

- oznakowania poziome ..... tak .....

- oznakowanie pionowe ..... tak .....

- oświetlenie ..... tak .....



- pobocze ..... chodnik 1,5 kostka brukowa  
odchyletny pasem zieleńi od jezdnii  
- opis lokalizacji ..... teren zabudowany, na terenie i widoczność

..... dobora .....

- nawierzchnia jezdni ..... bitumiczna o szer. 6 m .....

UWAGI. Odłączenie linii P-4 na odcinku do 50 m z każdej  
strony zjazdu, zaprzętkowej linii P-1e na wysokości zjazdu .....

Lokalizacja zjazdu ..... Wykazała ..... zmiany stałej organizacji ruchu.



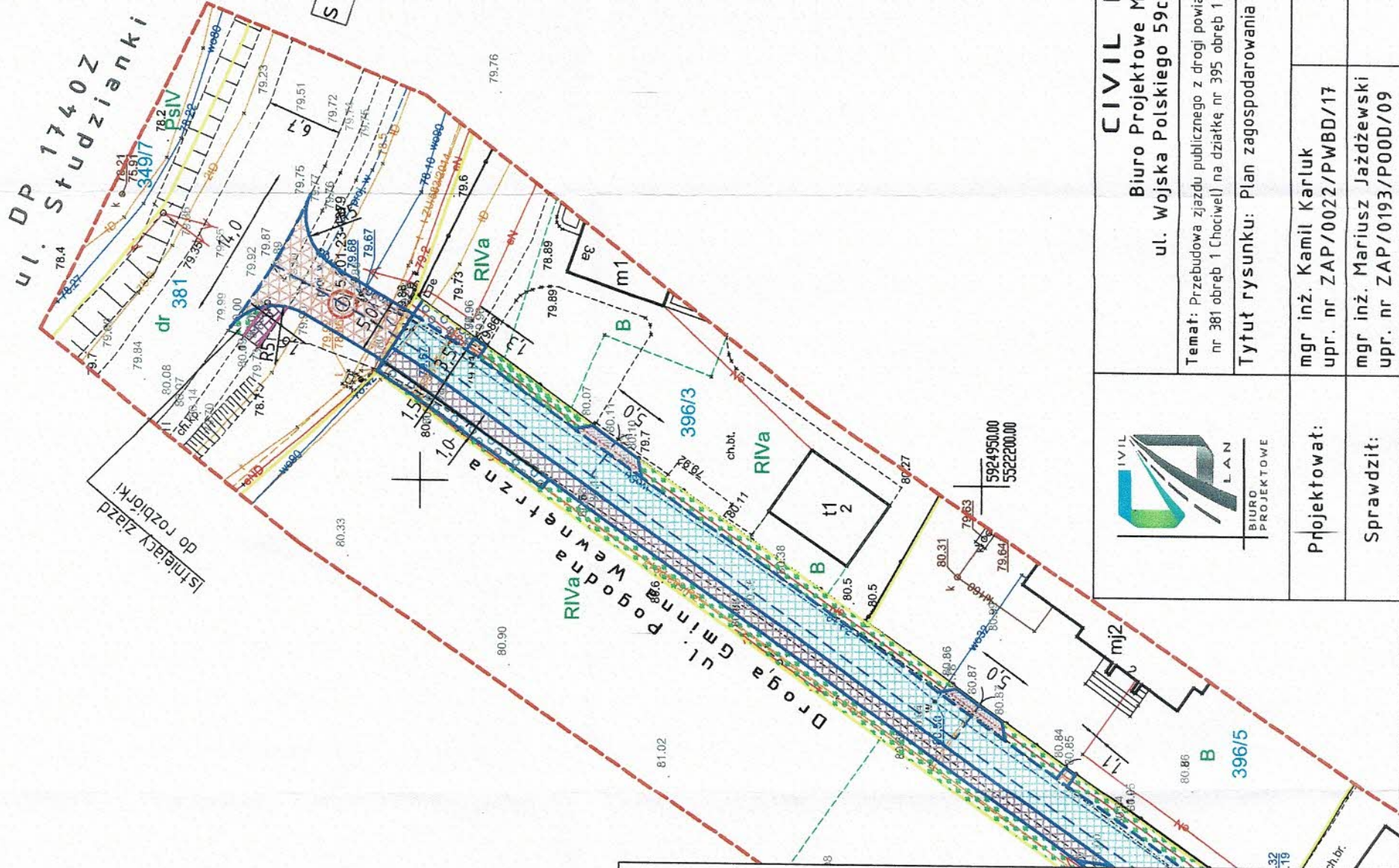


W PROJEKTOWYCH

Mariusz Winiarski Usługi Geodezyjne ul. Wojska Polskiego 12/3 73-110 Stargard tel. 514 187 283	
SKALA 1:500 Układ współrzędnych: "2000" Pozycja odniesienia wysokości: "Kronizacji 88"	
1. Aktualność mapy-wywiad terenowy i wykonanie pomiarów: 03.09.2021 r.	
2. Bazy EGIB, GESUT, BDOT500 wg danych WGKIK: 17.08.2021 r.	
Któw budowlanych w tym uzbrojenia	

LEGENDA

- Granice działek ewidencyjnych
- Krawężnik betonowy 15x22 cm, h=+3 cm
- Opornik betonowy 12x25 cm, h=0 cm
- Obrzeże betonowe 8x30 cm, h=0 cm
- Nawierzchnia zjazdu publicznego – kostka brukowa betonowa
- Nawierzchnia chodnika – kostka brukowa betonowa
- Nawierzchnia zjazdu indywidualnego – kostka brukowa betonowa
- Nawierzchnia dojeżdża – kostka brukowa betonowa
- Nawierzchnia jezdni drogi wewnętrznej – kostka brukowa betonowa – ekologiczna
- Nawierzchnia utwardzonego pobocza – kostka brukowa betonowa
- Opaska żwirowa
- Pasy zieleni



CIVIL PLAN  
Biuro Projektowe Magdalena Karluk  
ul. Wojska Polskiego 59c/14, 72-200 Nowogard

Temat: Przebudowa zjazdu publicznego z drogi powiatowej nr 1740Z – ul. Studzianki (działka nr 381 obręb 1 Chociwel) na działkę nr 395 obręb 1 Chociwel – ul. Pogodna w miejscowości Chociwel

Tytuł rysunku: Plan zagospodarowania terenu

rys. nr 1

mgr inż. Kamil Karluk  
upr. nr ZAP/0022/PWB/17

mgr inż. Mariusz Jażdżewski  
upr. nr ZAP/0193/P00D/09

skala  
1:500

Wrzesień  
2021 r.